

Vorhaben- und Erschließungsplan

Agri Solarpark "Trugenhofen-Rohrbach-Rennertshofen"

Landwirtschaftliche Nutzfläche innerhalb PV-Anlage / Modulfläche

Ausgleichsflächen
Maßnahmen:

A1: Entwicklung artenreicher Säume und Staudenfluren (K132)
Die Staudenfluren/Säume werden alle zwei bis drei Jahre im Herbst abschnittsweise zu mähen und das Mahdgut abzufahren. Bodenabstand von mind. 10 cm, Mähgerät mit Schneidetechnik, nicht mit Rotationstechnik und ohne Aufbereiter, kein Mulchen.

A2: Heckenpflanzung
2-reihig, Arten siehe Pflanzschema
Pflege der Hecken: In den ersten drei Jahren Heckenbereiche regelmäßig ausmähen, um ein sicheres Anwachsen der Pflanzung zu gewährleisten.
Danach ist abschnittsweises „Auf den Stock setzen“ möglich, Abstand mindestens 7 Jahre. Dabei sind Überhälter in Form von einzelnen Bäumen bzw. Sträuchern zu belassen. Schnittgut ist zu entfernen.
Zeitraum für die Pflegemaßnahme: 01. Oktober - 28. Februar.

- A3:** Entwicklung von artenreichem Grünland
Pflege durch 1-2 schürige Mahd, wobei drei Viertel der Fläche 2-schürig (1. Schnitt ab 15. Juli, 2. Schnitt ab 15. August), das verbleibende Viertel 1schürig (ab 15. August) mit nicht rotierender Technik gemäht wird. Die Verteilung der 1- bzw. 2-schürige Teilflächen ist jährlich wechselnd anzuordnen. Ein Aufbereiter ist nicht zulässig und ein Bodenabstand von 10 cm ist einzuhalten. Das Mahgut ist abzufahren.
- Zaun, OK max. 2,20 m, UK min. 0,20 m über Gelände
- Modulreihen, schematisch - genauer Standort nicht verbindlich
- örtliche Verkehrsflächen, Befestigung nur als Schotterterrassen
- Bemaßung
- Technikgebäude

Bestand - nachrichtlich

- Flurgrenzen, Flurnummern
- Erschließungsweg: bestehender Flurweg außerhalb des Geltungsbereiches
- 15 m Anbauverbotszone - Kreisstraße K ND 20
- überörtliche Verkehrsfläche
- Wald- und sonstige Gehölzbestände
- Fließgewässer (Ussel)
- geschütztes Biotop aus amtlicher Biotopkartierung mit Nummer
Hinweis: Die dargestellten Abgrenzungen wurden unverändert aus der Biotopkartierung übernommen und gelten aufgrund veralteter Datenlage zum Teil nicht genau den tatsächlichen Bestand, beziehungsweise Lage wieder.

- 110 kV-Freileitung mit Schutzzonebereich 9,00 m beidseitig
- Maststandort mit Freihaltebereich 6,50 m
- 20 kV-Freileitung mit Schutzzonebereich 2,5 m beidseitig
- 15 m Anbauverbotszone - Kreisstraße K ND 20
- Abgrenzung Landschaftsschutzgebiet LSG-00365.01 "Schutz des Usseltales im Markt Rennertshofen, Landkreis Neuburg-Schrobenhausen"
- Abgrenzung Landschaftsschutzgebiet LSG-00565.01 "Schutzzone im Naturpark "Altmühltal"



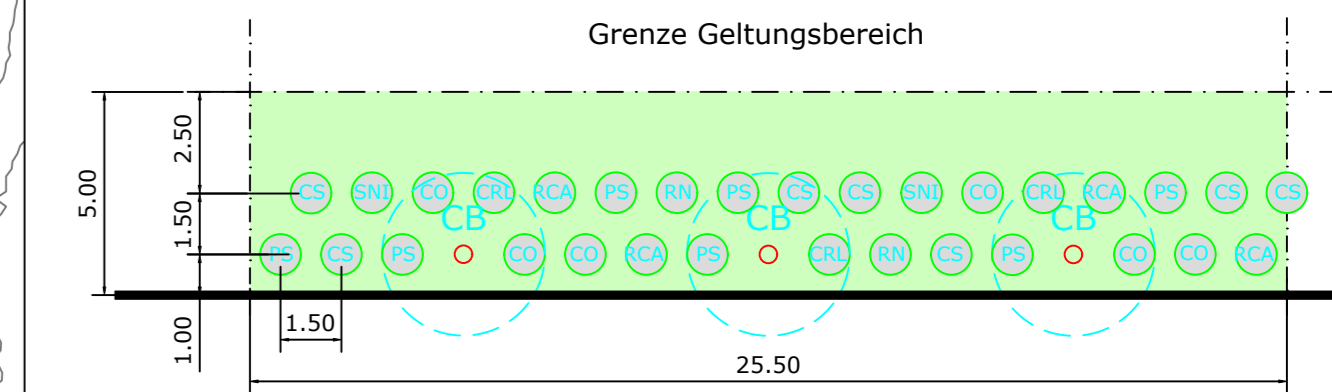
Lage Solarpark - ohne Maßstab

Ver-/Entsorgung

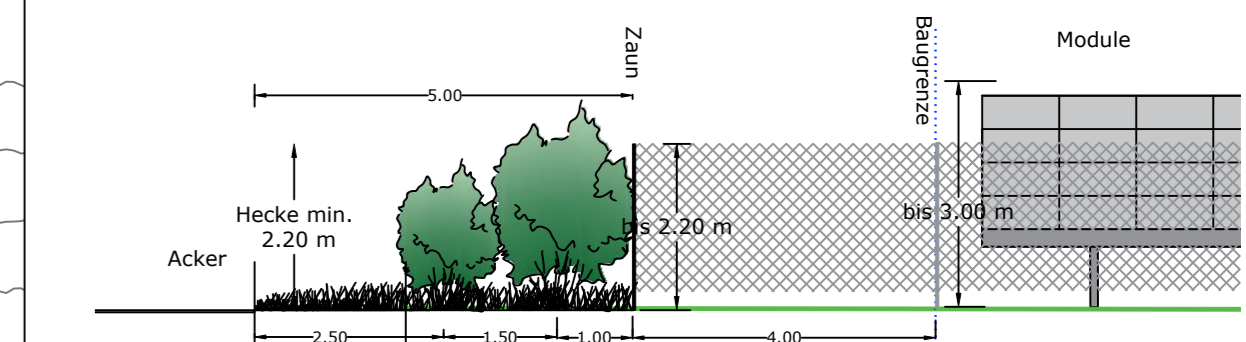
- 1. Wasserver- und Entsorgung**
Ein Schmutzwasser- bzw. - Kanalanschluss oder Trinkwasseranschluss ist nicht notwendig.
- 2. Strom-/Telekommunikationsversorgung**
Telekommunikationseinrichtungen sind im Planungsgebiet nicht erforderlich.
Die Energieeinspeisung der geplanten PV-Anlage im Sondergebiet erfolgt über eine noch festzulegende Übergabestation außerhalb des Geltungsbereiches. Die Kabel werden von den Enden der Modultische unterirdisch zum Technikraum verlegt.

Pflanzliste -Pflanzschema			
Menge je Abschnitt	BOT-NAME	Name	Kürzel
4	Rosa canina	Hundsrose	RCA
2	Sambucus nigra	Schwarzer Holunder	SNI
3	Crataegus laevigata	Weißdorn	CRL
2	Rhamnus catharticus	Kreuzdorn	RN
7	Cornus sanguinea	Roter Hartriegel	CS
6	Corylus avellana	Haselnuss	CO
7	Prunus spinosa	Schlehe	PS
3	Carpinus betulus	Hainbuche	CB

Zu verwenden sind ausschließlich autochthone Gehölze des Vorkommensgebietes 5.2 "Schwäbische und Fränkische Alb"; Mindestqualität: v. Str., H 60-100 cm; für Hainbuche: Heister 3 v., H 150-200 cm



Pflanzschema (Sträucher und Heister, 2-reihige Hecke; 25,5 m lang 5,00 m breit)



Systemschnitt Eingrünung, M 1: 100




VORHABEN- UND ERSCHLIEßUNGSPLAN

Planblatt 2/2

zur 1. Änderung des vorhabenbezogenen Bauungs- und Grünordnungsplan

Nr. 32
Agri - Solarpark
"Trugenhofen-Rohrbach-Rennertshofen"

Markt Rennertshofen
Marktstraße 18, 86643 Rennertshofen
Landkreis Neuburg-Schrobenhausen



Ursprungsplan
Endfassung: 15.07.2025

1. Änderung des Ursprungsplan
Vorentwurf: 25.11.2025
Entwurf: 24.02.2026
Endfassung:

Vorhabenträger:
Anumar GmbH
Hauwöhner Straße 21, 85051 Ingolstadt

Unterschrift Vorhabenträger