








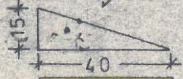















ZEICHENERKLÄRUNG FÜR DIE HINWEISE

	BESTEHENDE GRUNDSTÜCKSGRENZE
	KÜFTIGE GRUNDSTÜCKSGRENZE
6 24 / 3	FLURSTÜCKSNUMMER
	BESTEHENDE HAUPTGEBÄUDE
	BESTEHENDE NEBENGEBAUDE
	GARAGEN

ZEICHENERKLÄRUNG FÜR DIE FESTSETZUNG

	GRENZE DES GELTUNGSBEREICHES
	BAUGRENZE
	STRASSENBEGRENZUNGSLINIE
	AUFZULASSENDE GRUNDSTÜCKSGRENZEN
	HALTESICHTDREIECK
	ÖFFENTLICHE VERKEHRSFACHE
	FLÄCHEN FÜR BAHNANLAGEN
	FLÄCHEN FÜR GEMEINBEDARF
	FLÄCHEN FÜR WASSERWIRTSCHAFT
	HAUPTFIRSTRICHTUNG
	MASSANGABE
GRZ 04	GRUNDFLÄCHENZAHL
GFZ 08	GESCHOSSFLÄCHENZAHL
	OBERIRDISCHE VERSORGUNGSANLAGE
	MISCHGEBIET
	GEWERBEGEBIET
	GEPLANTE TRAFOSTATION
II	ZAHL DER VOLLGESCHOSSE ALS HÖCHSTGRENZE
	ZU ERHALTENDE BAUMALLEE UND BAUMGRUPPE
	POSTGEBÄUDE
	LOCKERE STRAUCHBEPFLANZUNG MIT EINHEIMISCHEN GEHÖLZEN